



Tutte le informazioni sui
TPER
 COMUNE DI BOLOGNA

- Ferma
- Capolinea
- Stazione servita da TPER
- Linea
- Parcheggi
- Linee Urbane
- Linee Suburbane
- Punti di interesse
- Parcheggi Car Sharing
- Zona Ordinaria
- Zona Capoluogo
- Zona Neutra
- Denominazione e codice di Zona

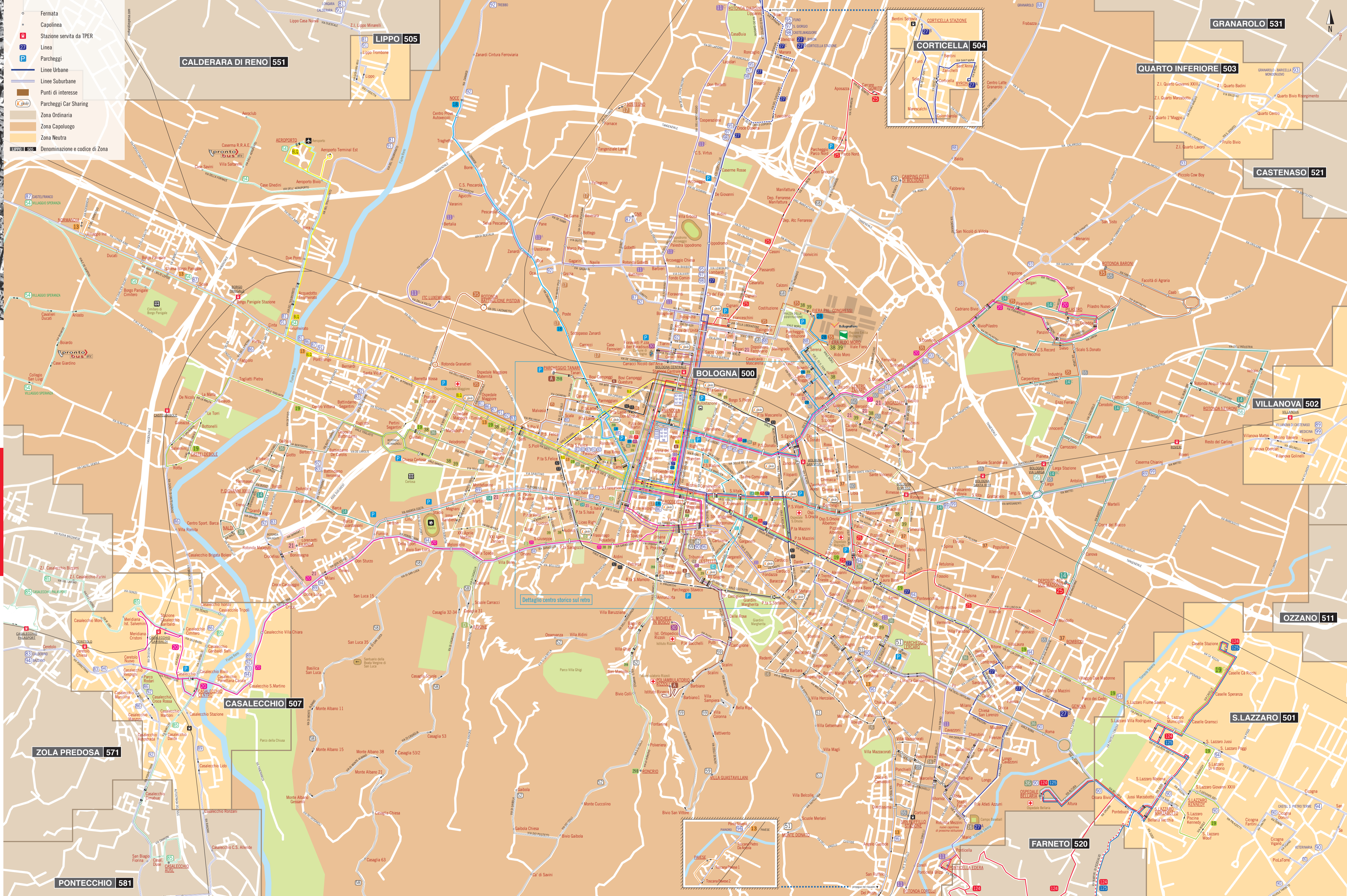
Mappa linee bus Bologna
 IL TRASPORTO PUBBLICO A BOLOGNA: LINEE URBANE E SUBURBANE
 Ottobre 2012

TPER
 Trasporto Passeggeri Emilia-Romagna
 tper

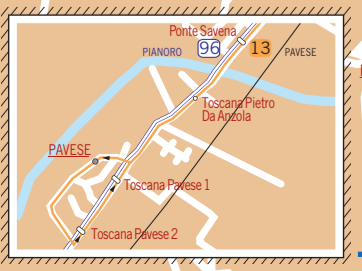
TPER
 Trasporto Passeggeri Emilia-Romagna
 Per contattare TPER: i servizi bus
 Tel. 051 290 290 per i servizi bus
 Tel. 840 151 152 per i servizi ferroviari
 www.tper.it



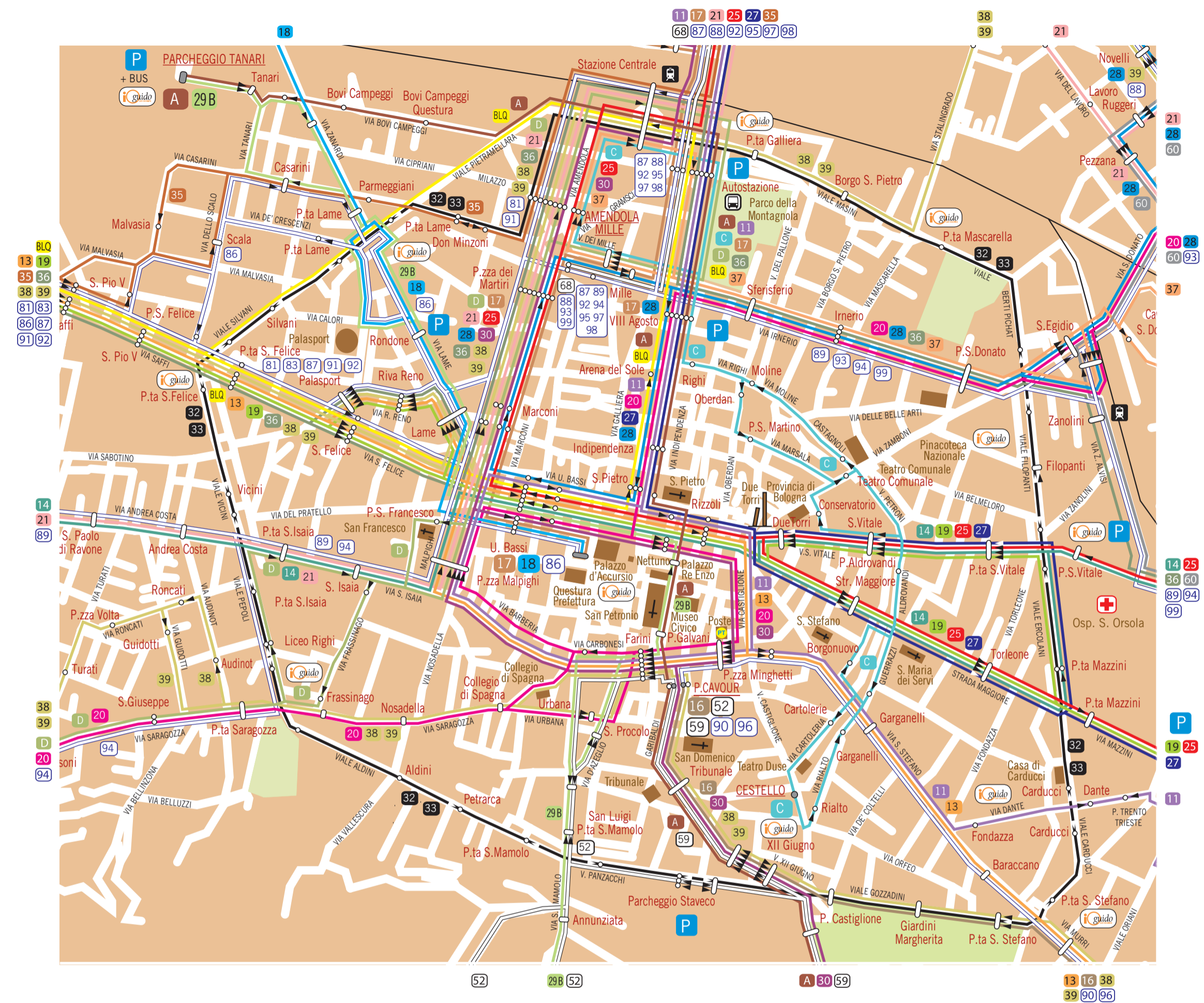
TPER (Trasporto Passeggeri Emilia-Romagna) è la nuova azienda nata dalla fusione dei rami trasporti di ATC e FER: una sola azienda riunisce oggi il trasporto di persone nelle due modalità fondamentali della mobilità collettiva: i servizi su gomma e quelli ferroviari.
 TPER è il sesto operatore del trasporto locale in Italia per dimensioni e fatturato: trasporta ogni giorno oltre 340.000 passeggeri con i suoi 1350 bus; 30.000 sono, invece, i viaggiatori che quotidianamente utilizzano il trasporto ferroviario regionale sui 400 viaggi dei treni TPER.



Dettaglio centro storico sul retro



- PARCHEGGIO TANARI - Bovi Campeggi - Stazione Centrale - Indipendenza - P.zza Cavour - POLIAMBULATORIO RIZZOLI
STAZIONE CENTRALE - XX Settembre (Autostazione) - Teatro Comunale - P.zza Aldrovandi - CASTIGLIONE CESTELLO
STAZIONE CENTRALE - Marconi - P.zza S.Francesco - Saragozza - RAVONE



- 124 PONTICELLA - (Croara Chiesa) - Ospedale Bellaria - (Villaggio Martino Don Minzoni) - SAN LAZZARO STAZIONE
125 VILLAGGIO MARTINO DON MINZONI - Ospedale Bellaria - SAN LAZZARO STAZIONE
Navette TDays
CIRCOLARE DESTRA (Stazione Centrale - P.ta S. Donato - P.ta Mazzini - P.ta S. Stefano - P.ta S. Mamolo)
CIRCOLARE SINISTRA (Stazione Centrale - P.zza dei Martiri - P.ta Lama - P.ta S. Isola - P.ta S. Mamolo)

Linee Urbane Notturne

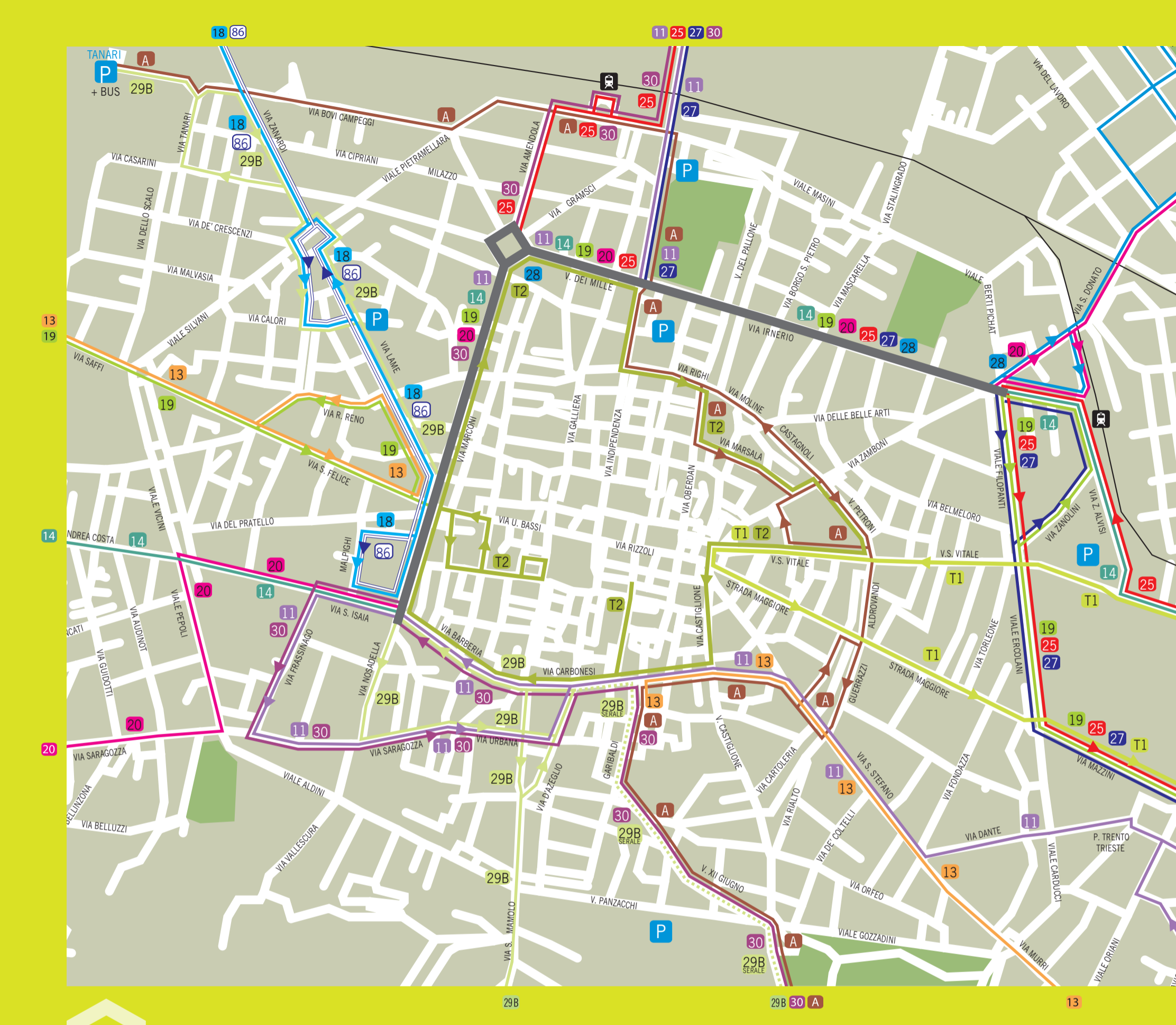
- 61 MASSARENTI - Repubblica - P.zza dell'Unità - Stazione Centrale - Ospedale Maggiore - Emilia Ponente - Battistadoro
62 Corticella - P.zza dell'Unità - Stazione Centrale - Rizzoli - Mazzini - Emilia Levante - DUE MADONNE - Arno - Muri - P.zza Malpighi

Servizi Aerobus

- 80 Aerobus STAZIONE CENTRALE - Ospedale Maggiore - Pontelungo - AEROPORTO MARCONI (ritorno per Ugo Bassi - Indipendenza)
80 Aerobus diretto AEROPORTO MARCONI - Palazzo dei Congressi - FIERA solo in occasione di manif. fieristiche

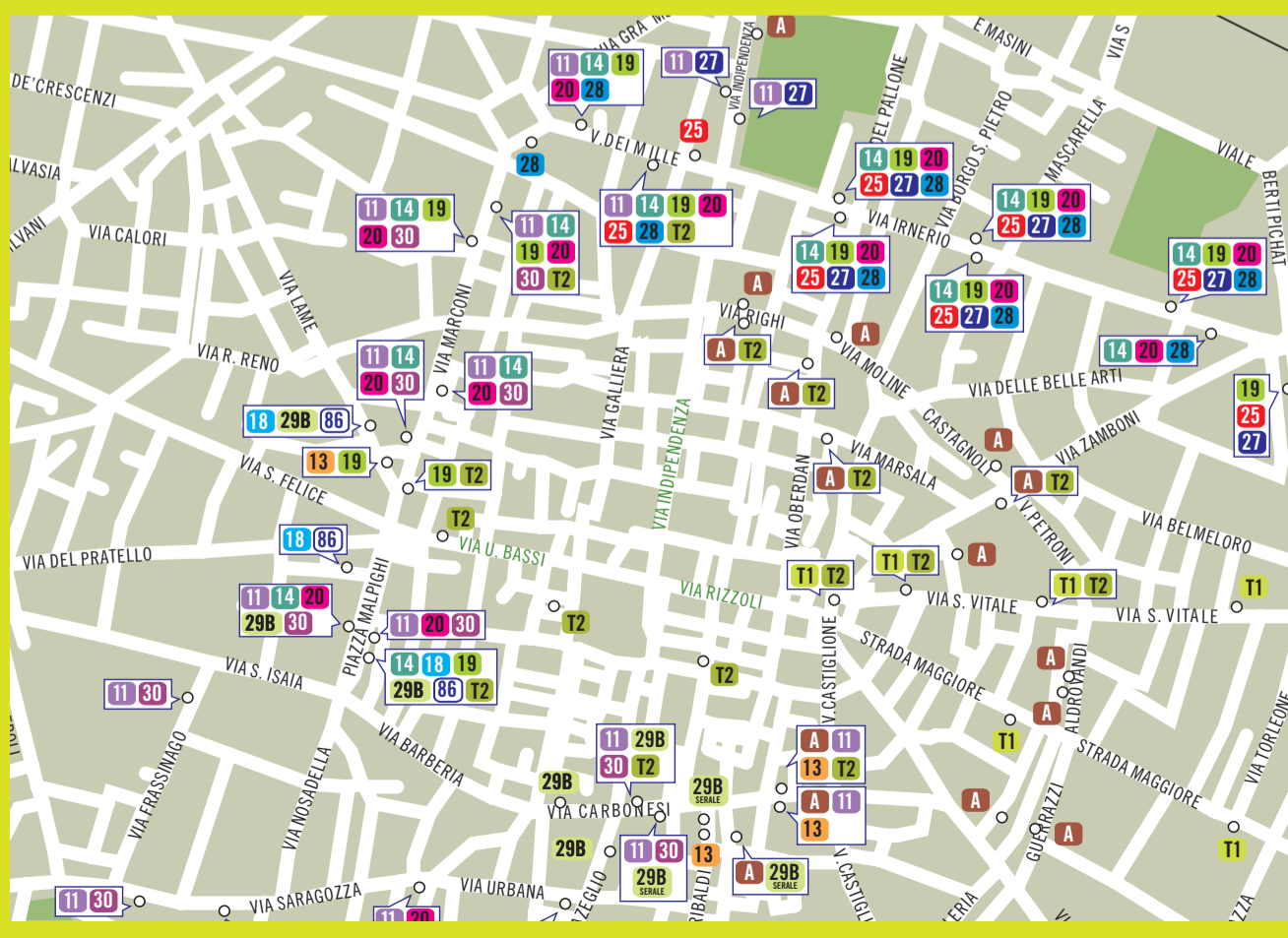
Linee Suburbane di Bologna

- 81 91 BOLOGNA (Stazione Centrale) - Marconi - Ospedale Maggiore - Emilia Ponente - Triumvirato - Lippo - Calderara - (8) LONGARA (91) CALDERARA MUNICIPIO
83 LAME - Ospedale Maggiore - Emilia Ponente - Battistadoro - della Barca - Casalecchio - Ceretolo - Festivali ved. linea 636
85 CASALECCHIO AUSA - Poretтана - Stazione FS - Marconi (ritorno Carducci) - Stazione Garibaldi - Meridiana - Lavoro - CASALECCHIO PALASPORT



Modifiche dei percorsi delle linee di trasporto pubblico in occasione della chiusura al traffico veicolare della "T" il sabato, la domenica e nelle giornate festive
percorsi delle linee che subiscono variazioni
percorsi serale
percorsi comune a più linee

DAYS DAL 12 MAGGIO L'AREA T CAMBIA COLORE!
Ogni sabato e domenica e tutti i giorni festivi a partire dal 12 maggio l'Area T (Via Rizzoli, via Indipendenza e via Ugo Bassi) rimane aperta esclusivamente a pedoni e biciclette, per permettere la libera circolazione in totale sicurezza a chi vuole godersi lo splendido centro storico di Bologna.
WWW.TDAYS.BO.IT



Ogni sabato e domenica e tutti i giorni festivi a partire dal 12 maggio l'Area T (Via Rizzoli, via Indipendenza e via Ugo Bassi) rimane aperta esclusivamente a pedoni e biciclette, per permettere la libera circolazione in totale sicurezza a chi vuole godersi lo splendido centro storico di Bologna.